



**АДМИНИСТРАЦИЯ НИЖНЕВАРТОВСКОГО РАЙОНА**  
Ханты-Мансийского автономного округа – Югры

**ПОСТАНОВЛЕНИЕ**

от 25.09.2020

№ 1445

г. Нижневартовск

Об утверждении проекта  
межевания территории

В соответствии со статьями 43, 45 Градостроительного кодекса Российской Федерации, постановлением администрации района от 18.09.2019 № 1853 «Об утверждении Порядка подготовки документации по планировке территории и принятия решения об ее утверждении для размещения объектов на территории Нижневартовского района»:

1. Утвердить проект межевания территории для объекта «Газопровод – перемычка «Тюменская КС – БГПЗ» - «КС-3 ВГПП - БКПК» согласно приложению.

2. Контроль за выполнением постановления возложить на начальника отдела жилищно-коммунального хозяйства, энергетики и строительства администрации района М.Ю. Канышеву.

Глава района

Б.А. Саломатин

## Основная часть проекта межевания территории

### 1. Текстовая часть проекта межевания территории

#### 1.1 Перечень и сведения о площади образуемых земельных участков, в том числе возможные способы их образования

Проект межевания территории разработан в соответствии со ст. 43 Градостроительного кодекса Российской Федерации в целях определения местоположения границ земельных участков.

Размер земельных участков для постоянного отвода земли определяется в проекте конструкцией постоянного сооружения, размерами наземного сооружения в плане.

Общая площадь земель занимаемых на период строительно-монтажных работ – **0,1250 га.**

Координирование объектов землепользования выполнено графически в местной системе координат СК ХМАО МСК 86 зона 4.

Перечень и сведения о площади образуемых земельных участков, в том числе возможные способы их образования представлен в таблице 1.

Сведения о площади образуемых земельных участков

Таблица 1

№	Кадастровый (условный) номер земельного участка	Вид разрешенного использования	Возможные способы образования ЗУ	Категория земель	Местоположение	Площадь ЗУ на период реконструкции
<b>Ханты-Мансийский автономный округ - Югра, Нижневартовский район</b>						
1	86:00:0000000:20316:ЗУ1	Строительство, реконструкция, эксплуатация линейных объектов	раздел земельного участка с кадастровым номером 86:00:0000000:20316 с сохранением исходного земельного участка в измененных границах	Земли лесного фонда	Аганское лесничество, Радужнинское участковое лесничество, квартал 568	507
2	86:04:0000001:98792:ЗУ1	Строительство, реконструкция, эксплуатация линейных объектов	раздел земельного участка с кадастровым номером 86:04:0000001:98792 с сохранением исходного земельного участка в измененных границах	Земли лесного фонда	Мегионское лесничество, Октябрьское участковое лесничество, урочище Октябрьское, квартал 123	105
3	86:04:0000001:119390:ЗУ1	Строительство, реконструкция, эксплуатация линейных объектов	раздел земельного участка с кадастровым номером 86:04:0000001:119390 с сохранением исходного земельного участка в измененных границах	Земли лесного фонда	Мегионское лесничество, Октябрьское участковое лесничество, урочище Октябрьское, квартал 123	638
<b>Общая площадь по проекту межевания территории</b>						<b>1250</b>

**1.2 Перечень и сведения о площади образуемых земельных участков, которые будут отнесены к территориям общего пользования или имуществу общего пользования, в том числе в отношении которых предполагаются резервирование и (или) изъятие для государственных или муниципальных нужд**

Изъятие земельных участков для государственных муниципальных нужд для размещения проектируемого объекта не требуется

**1.3 Вид разрешенного использования образуемых земельных участков в соответствии с проектом планировки территории**

Виды разрешенного использования для земельных участков устанавливаются в соответствии с Классификатором видов разрешенного использования земельных участков, утвержденного Приказом Минэкономразвития России № 540 от 01.09.2014 года, статьи 25 Лесного кодекса Российской Федерации

**1.4 Целевое назначение лесов, вид (виды) разрешенного использования лесного участка, количественные и качественные характеристики лесного участка, сведения о нахождении лесного участка в границах особо защитных участков лесов (в случае, если подготовка проекта межевания территории осуществляется в целях определения местоположения границ образуемых и (или) изменяемых лесных участков)**

Количественные и качественные характеристики определены при проведении натурного технического обследования лесного участка, выбранного на основании выписки из государственного лесного реестра Ханты-Мансийского автономного округа-Югры №86/005/20/91 от 07 апреля 2020 года, №86/001/20/038 от 06 апреля 2020 года, для предоставления в аренду в целях (объект): «Газопровод – перемычка «Тюменская КС – БГПЗ» - «КС-3 ВГПП - БКПК».

При натурном обследовании уточнены материалы лесоустройства и установлено:

Мегионское лесничество

Общая площадь участка 0,0105 га (105 кв.м.), участок расположен в эксплуатационных лесах Мегионского лесничества, Октябрьского участкового лесничества. Распределение земельных участков по видам целевого назначения лесов отражено в таблице 2.

Распределение земельных участков по видам целевого назначения лесов

Таблица 2

№ участка	Участковое лесничество/урочище (при наличии)	Номер лесного квартала	Целевое назначение лесов	Вид использования лесов	Номер учетной записи в государственном лесном реестре	Площадь	
						га	кв.м
1	Октябрьское/Октябрьское	123	Эксплуатационные	Строительство, реконструкция, эксплуатация линейных объектов	-	0,0018	18

2	Октябрьское/Октябрьское	123	Эксплуатационные	Строительство, реконструкция, эксплуатация линейных объектов	-	0,0076	76
3	Октябрьское/Октябрьское	123	Эксплуатационные	Строительство, реконструкция, эксплуатация линейных объектов	-	0,0011	11

Распределение площади земельных участков на лесные и нелесные земли в том числе по категориям приведено в таблице 3.

Распределение площади земельных участков на лесные и нелесные земли в том числе по категориям земель, га

Таблица 3

Общая площадь - всего	в том числе									
	лесные земли					нелесные земли				
	Покрытые лесной растительностью, всего	в том числе покрытые лесными культурами	лесные питомники и плантации	не покрытые лесной растительностью	Итого	дороги	просеки	болота	другие	Итого
1	2	3	4	5	6	7	8	9	10	11
<b>Октябрьское участковое лесничество, Октябрьское урочище</b>										
<b>Участок 1: Крановый узел (ПК - 117)</b>										
<b>0,0018</b>	0,0010	--	--	--	<b>0,0010</b>	--	--	--	0,0008	<b>0,0008</b>
<b>Участок 2: Крановый узел (ПК - 114)</b>										
<b>0,0076</b>	0,0076	--	--	--	<b>0,0076</b>	--	--	--	--	--
<b>Участок 3: Крановый узел (ПК - 106)</b>										
<b>0,0011</b>	0,0011	--	--	--	<b>0,0011</b>	--	--	--	--	--
<b>Итого по отводу</b>										
<b>0,0105</b>		--	--	--	<b>0,0097</b>	--	--	--	0,0008	<b>0,0008</b>

Сведения об особо защитных участках лесов (ОЗУ), особо охраняемых природных территориях (ООПТ), зонах с особыми условиями использования территорий на проектируемом лесном участке приведены в таблице 4.

Сведения об особо защитных участках лесов (ОЗУ), особо охраняемых природных территориях (ООПТ), зонах с особыми условиями использования территорий на проектируемом лесном участке

Таблица 4

Наименование участкового лесничества	Наименование урочища (при наличии)	Виды ОЗУ, наименование ООПТ, виды зон с особыми условиями	Перечень лесных кварталов или их частей	Перечень лесных выделов или их частей	Площадь (га)

		использования территорий			
<b>1</b>	<b>2</b>	<b>3</b>	<b>4</b>	<b>5</b>	<b>6</b>
-	-	-	-	-	-

Количественные и качественные характеристики проектируемого лесного участка приведены в таблицах 5, 6.

### Характеристика лесного участка

Таблица 5

Целевое назначение лесов	Участковое лесничество/ урочище (при наличии)	Номер квартала	Номер выдела	Преобладающая порода	Площадь(га)/ запас древесины (куб.м)	В том числе по группам возраста древостоя (га/куб.м)			
						Молодняки	средне- возрастные	приспевающие	спелые и перестойные
1	2	3	4	5	6	7	8	9	10
<b>Участок 1: Крановый узел (ПК - 117)</b>									
<b>86:04:0000001:98792:ЗУ1</b>									
Эксплуатационные	Октябрьское/Октябрьское	123	40	Береза	0,0010/0	0,0010/0	--	--	--
Эксплуатационные		123	85		0,0008/--	Трасса Коммуникации			
<b>Итого по участку 1:</b>					0,0018	0,0010/0			
<b>Участок 2: Крановый узел (ПК - 114)</b>									
<b>86:04:0000001:98792:ЗУ1</b>									
Эксплуатационные	Октябрьское/Октябрьское	123	40	Береза	0,0076/0	0,0076/0	--	--	--
<b>Итого по участку 2:</b>					0,0076/0	0,0076/0	--	--	--
<b>Участок 3: Крановый узел (ПК - 106)</b>									
<b>86:04:0000001:98792:ЗУ1</b>									
эксплуатационные	Октябрьское/Октябрьское	123	42	Береза	0,0011/0	0,0011/0			
<b>Итого по участку 1:</b>					0,0011/0	0,0011/0			
<b>Всего по Октябрьскому участковому лесничеству (Эксплуатационные леса):</b>					<b>0,0105/0</b>	0,0097/0			
<b>Всего по отводу:</b>					<b>0,0105/0</b>	0,0097/0			

Средние таксационные показатели насаждений лесного участка

Таблица 6

Лесной квартал	Лесотаксац	Целевое назначение лесов	Преобладающая	Состав	Возраст	Бонитет	Полнота	Средний запас древесины лесных насаждений (куб. м/га)
----------------	------------	--------------------------	---------------	--------	---------	---------	---------	---

								Молодн яки	Средне- возрастные	Приспев ающие	Спелые и
1	2	3	4	5	6	7	8	9	10	11	12
123	40	Эксплуатационные	Береза	6Б2ОС2С	15	5	0,6	10			
123	42	Эксплуатационные	Береза	6Б2ОС2С	20	5	0,6	10			

Сведения об объектах лесной инфраструктуры, объектах лесного семеноводства, объектах не связанных с созданием лесной инфраструктуры приведены в таблицах 7-9.

### Объекты лесной инфраструктуры

Таблица 7

№ п/п	Лесничест во	Участковое лесничество/урочище (при наличии)	Лесной квартал	Лесотаксационный выдел	Наименование объекта	Единица измерения	Объем
1	2	3	4	5	6	7	8
-	-	-	-	-	-	-	-

### Объекты лесного семеноводства

Таблица 8

№ п/п	Лесничеств о	Участковое лесничество/урочище (при наличии)	Лесной квартал	Лесотаксационный выдел	Наименование объекта лесного семеноводства	Единица измерени я	Объем
1	2	3	4	5	6	7	8
-	-	-	-	-	-	-	-

### Объекты не связанные с созданием лесной инфраструктуры

Таблица 9

№ п/п	Лесничество	Участковое лесничество/урочище (при наличии)	Лесной квартал	Лесотаксационный выдел	Наименование объекта	Единица измерения	Объем
1	2	3	4	5	6	7	8
<i>Участок 1: Крановый узел (ПК - 117)</i>							
<i>86:04:0000001:98792:3У1</i>							
1	Мегионское	Октябрьское/Октябрь ское	123	85	Трасса Коммуникации	-	-

#### Мегионское лесничество

Общая площадь участка 0,0638 га (638 кв.м.), участок расположен в эксплуатационных лесах Мегионского лесничества, Октябрьского участкового лесничества. Распределение земельных участков по видам целевого назначения лесов отражено в таблице 2.1.

Распределение земельных участков по видам целевого назначения лесов

Таблица 2.1

№ учас тка	Участковое лесничество/урочи ще (при наличии)	Номер лесного квартала	Целевое назначени е лесов	Вид использования лесов	Номер учетной записи в государственном лесном реестре	Площадь	
						га	кв.м

1	Октябрьское/Октябрьское	123	Эксплуатационные	Строительство, реконструкция, эксплуатация линейных объектов	-	0,0109	109
2	Октябрьское/Октябрьское	123	Эксплуатационные	Строительство, реконструкция, эксплуатация линейных объектов	-	0,0395	395
3	Октябрьское/Октябрьское	123	Эксплуатационные	Строительство, реконструкция, эксплуатация линейных объектов	-	0,0134	134

Распределение площади земельных участков на лесные и нелесные земли в том числе по категориям приведено в таблице 3.1.

Распределение площади земельных участков на лесные и нелесные земли в том числе по категориям земель, га

Таблица 3.1

Общая площадь - всего	в том числе									
	лесные земли					нелесные земли				
	Покрытые лесной растительностью, всего	в том числе покрытые лесными культурами	лесные питомники и плантации	не покрытые лесной растительностью	Итого	дороги	просеки	болота	другие	Итого
1	2	3	4	5	6	7	8	9	10	11
<b>Октябрьское участковое лесничество, Октябрьское урочище</b>										
<b>Участок 1: Крановый узел (ПК - 117)</b>										
<b>0,0109</b>	0,0010	--	--	--	<b>0,0010</b>	--	--	--	0,0099	<b>0,0099</b>
<b>Участок 2: Крановый узел (ПК - 114)</b>										
<b>0,0395</b>	0,0343	--	--	--	<b>0,0343</b>	--	--	--	0,0052	<b>0,0052</b>
<b>Участок 3: Крановый узел (ПК - 106)</b>										
<b>0,0134</b>	0,0134	--	--	--	<b>0,0134</b>	--	--	--	--	--
<b>Итого по отводу</b>										
<b>0,0638</b>		--	--	--	<b>0,0487</b>	--	--	--	0,0151	<b>0,0151</b>

Сведения об особо защитных участках лесов (ОЗУ), особо охраняемых природных территориях (ООПТ), зонах с особыми условиями использования территорий на проектируемом лесном участке приведены в таблице 4.1.

Сведения об особо защитных участках лесов (ОЗУ), особо охраняемых природных территориях (ООПТ), зонах с особыми условиями использования территорий на проектируемом лесном участке

Таблица 4.1

Наименование участкового лесничества	Наименование урочища (при наличии)	Виды ОЗУ, наименование ООПТ, виды зон с особыми условиями использования территорий	Перечень лесных кварталов или их частей	Перечень лесных выделов или их частей	Площадь (га)
1	2	3	4	5	6
-	-	-	-	-	-

Количественные и качественные характеристики проектируемого лесного участка приведены в таблицах 5.1, 6.1.

### Характеристика лесного участка

Таблица 5.1

Целевое назначение лесов	Участковое лесничество/ урочище (при наличии)	Номер квартала	Номер выдела	Преобладающая порода	Площадь(га)/ запас древесины (куб.м)	В том числе по группам возраста древостоя (га/куб.м)			
						Молодняки	срдне- возрастные	приспевающие	спелые и перестойные
1	2	3	4	5	6	7	8	9	10
<b>Участок 1: Крановый узел (ПК - 117)</b>									
<b>86:04:0000001:119390:ЗУ1</b>									
Эксплуатационные	Октябрьское/Октябрьское	123	40	Береза	0,0010/0	0,0010/0	--	--	--
Эксплуатационные		123	85		0,0099/--	Трасса Коммуникации			
<b>Итого по участку 1:</b>					0,0109	0,0010/0			
<b>Участок 2: Крановый узел (ПК - 114)</b>									
<b>86:04:0000001:119390:ЗУ1</b>									
Эксплуатационные	Октябрьское/Октябрьское	123	40	Береза	0,0343/0	0,0343/0	--	--	--
Эксплуатационные			96		0,052/--	Трасса Коммуникации			
<b>Итого по участку 2:</b>					0,0395/0	0,0343/0	--	--	--
<b>Участок 3: Крановый узел (ПК - 106)</b>									
<b>86:04:0000001:119390:ЗУ1</b>									
Эксплуатационные	Октябрьское/Октябрьское	123	42	Береза	0,0134/0	0,0134/0			
<b>Итого по участку 1:</b>					0,0134/0	0,0487			
<b>Всего по Октябрьскому участковому лесничеству (Эксплуатационные леса):</b>					<b>0,0638/0</b>	0,0487			
<b>Всего по отводу:</b>					<b>0,0638/0</b>	0,0487			



## Средние таксационные показатели насаждений лесного участка

Таблица 6.1

Лесной квартал	Лесотаксационный выдел	Целевое назначение лесов	Преобладающая порода	Состав	Возраст	Бонитет	Полнота	Средний запас древесины лесных насаждений (куб. м/га)			
								Молодняки	Средне-возрастные	Приспевающие	Спелые и перестойные
1	2	3	4	5	6	7	8	9	10	11	12
123	40	Эксплуатационные	Береза	6Б2ОС2С	15	5	0,6	10			
123	42	Эксплуатационные	Береза	6Б2ОС2С	20	5	0,6	10			

Сведения об объектах лесной инфраструктуры, объектах лесного семеноводства, объектах не связанных с созданием лесной инфраструктуры приведены в таблицах 7.1-9.1.

## Объекты лесной инфраструктуры

Таблица 7.1

№ п/п	Лесничество	Участковое лесничество/урочище (при наличии)	Лесной квартал	Лесотаксационный выдел	Наименование объекта	Единица измерения	Объем
1	2	3	4	5	6	7	8
-	-	-	-	-	-	-	-

## Объекты лесного семеноводства

Таблица 8.1

№ п/п	Лесничество	Участковое лесничество/урочище (при наличии)	Лесной квартал	Лесотаксационный выдел	Наименование объекта лесного семеноводства	Единица измерения	Объем
1	2	3	4	5	6	7	8
-	-	-	-	-	-	-	-

## Объекты не связанные с созданием лесной инфраструктуры

Таблица 9.1

№ п/п	Лесничество	Участковое лесничество/урочище (при наличии)	Лесной квартал	Лесотаксационный выдел	Наименование объекта	Единица измерения	Объем
1	2	3	4	5	6	7	8
<b>Участок 1: Крановый узел (ПК - 117)</b>							
<b>86:04:0000001:119390:3У1</b>							
1	Мегионское	Октябрьское/Октябрьское	123	85	Трасса Коммуникации	-	-
<b>Участок 2: Крановый узел (ПК - 114)</b>							
<b>86:04:0000001:119390:3У1</b>							
2	Мегионское	Октябрьское/Октябрьское	123	96	Трасса Коммуникации	-	-

### Аганское лесничество

Общая площадь участка 0,0507 га (507 кв.м.), участок расположен в эксплуатационных лесах Аганского лесничества, Радужнинское участкового лесничества. Распределение земельных участков по видам целевого назначения лесов отражено в таблице 2.2.

Распределение земельных участков по видам целевого назначения лесов

Таблица 2.2

№ участка	Участковое лесничество/урочище (при наличии)	Номер лесного квартала	Целевое назначение лесов	Вид использования лесов	Номер учетной записи в государственном лесном реестре	Площадь	
						га	кв.м
1	Радужнинское	568	Эксплуатационные	Строительство, реконструкция, эксплуатация линейных объектов	86/05/001/2020-09/00245	0,0507	507

Распределение площади земельных участков на лесные и нелесные земли в том числе по категориям приведено в таблице 3.2.

Распределение площади земельных участков на лесные и нелесные земли в том числе по категориям земель, га

Таблица 3.2

Общая площадь - всего	в том числе									
	лесные земли					нелесные земли				
	Покрытые лесной растительностью, всего	в том числе покрытые лесными культурами	лесные питомники и плантации	не покрытые лесной растительностью	Итого	дороги	просеки	болота	другие	Итого
1	2	3	4	5	6	7	8	9	10	11
<b>Радужнинское участковое лесничество</b>										
<b>Участок 1: Крановый узел (ПК - 4)</b>										
<b>0,0507</b>	--	--	--	--	--	--	--	--	0,0507	<b>0,0507</b>
<b>Итого по отводу</b>										
<b>0,0507</b>	--	--	--	--	--	--	--	--	0,0507	<b>0,0507</b>

Сведения об особо защитных участках лесов (ОЗУ), особо охраняемых природных территориях (ООПТ), зонах с особыми условиями использования территорий на проектируемом лесном участке приведены в таблице 4.2.

Сведения об особо защитных участках лесов (ОЗУ), особо охраняемых природных территориях (ООПТ), зонах с особыми условиями использования территорий на проектируемом лесном участке

Таблица 4.2

Наименование участкового лесничества	Наименование урочища (при наличии)	Виды ОЗУ, наименование ООПТ, виды зон с особыми	Перечень лесных кварталов или их	Перечень лесных выделов или их	Площадь (га)
--------------------------------------	------------------------------------	---	----------------------------------	--------------------------------	--------------



## Объекты лесного семеноводства

Таблица 8.2

№ п/п	Лесничество	Участковое лесничество/урочище (при наличии)	Лесной квартал	Лесотаксационный выдел	Наименование объекта лесного семеноводства	Единица измерения	Объем
1	2	3	4	5	6	7	8
-	-	-	-	-	-	-	-

## Объекты не связанные с созданием лесной инфраструктуры

Таблица 9.2

№ п/п	Лесничество	Участковое лесничество/урочище (при наличии)	Лесной квартал	Лесотаксационный выдел	Наименование объекта	Единица измерения	Объем
1	2	3	4	5	6	7	8
--	--	--	--	--	--	--	--

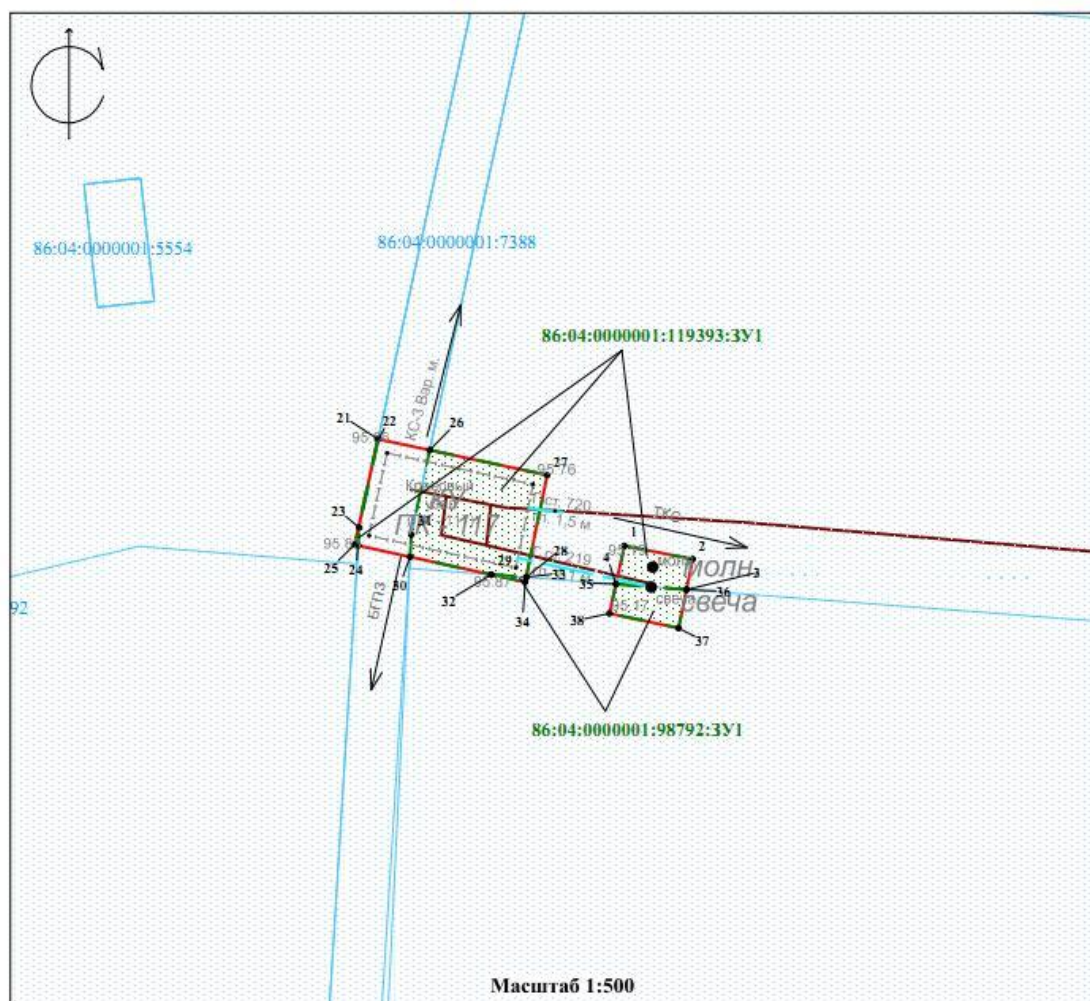
При проведении натурного обследования проектируемого лесного участка несоответствия с материалами лесоустройства не выявлено.




**1.5 Сведения о границах территории, в отношении которой утвержден проект межевания, содержащие перечень координат характерных точек этих границ в системе координат, используемой для ведения Единого государственного реестра недвижимости**

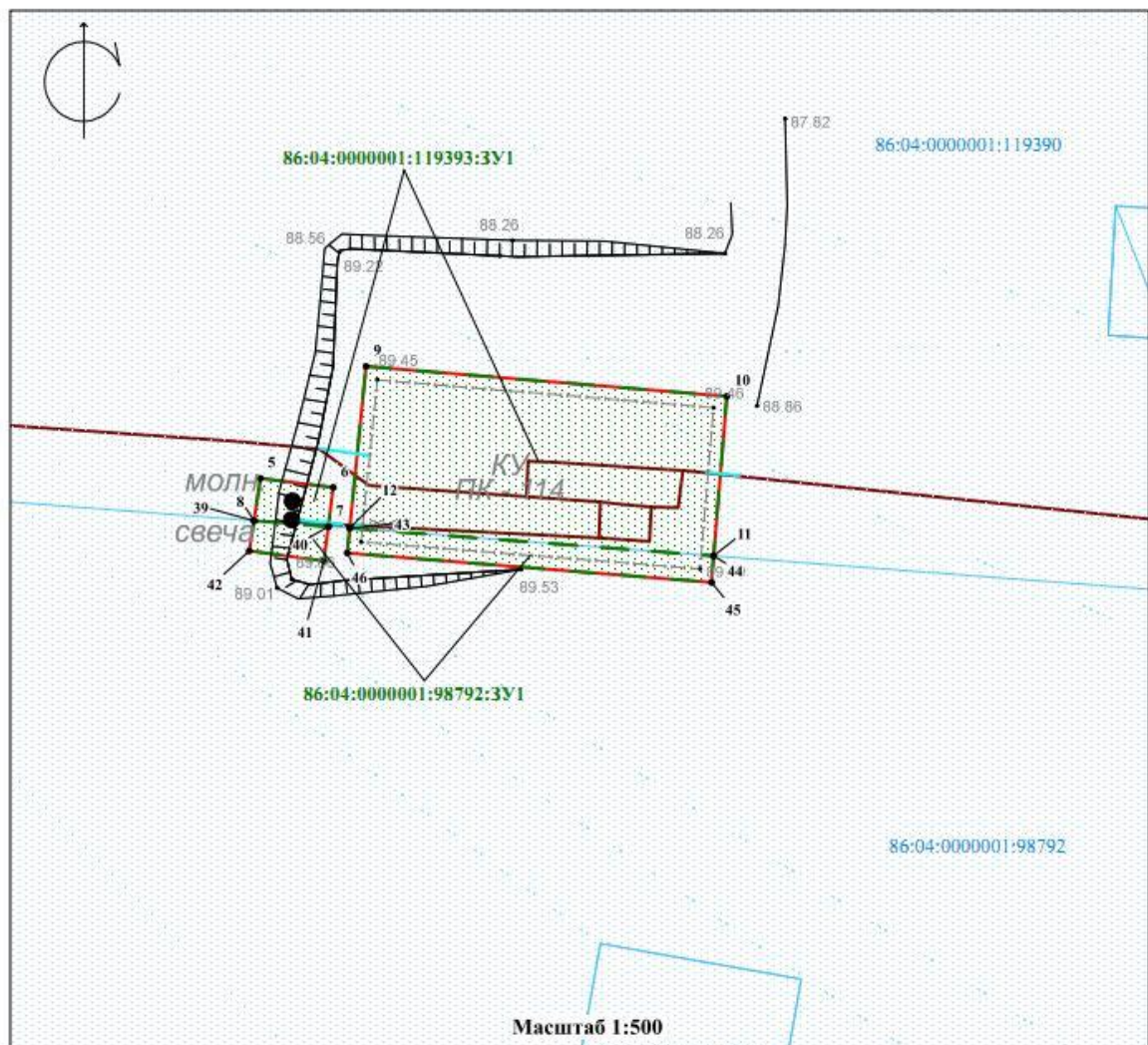
Образуемые земельные участки под размещение линейного объекта капитального строительства не пересекают границ территории, в отношении которой был ранее утвержден проект межевания.





Перечень координат характерных точек данных границ не приводится в связи с их отсутствием.

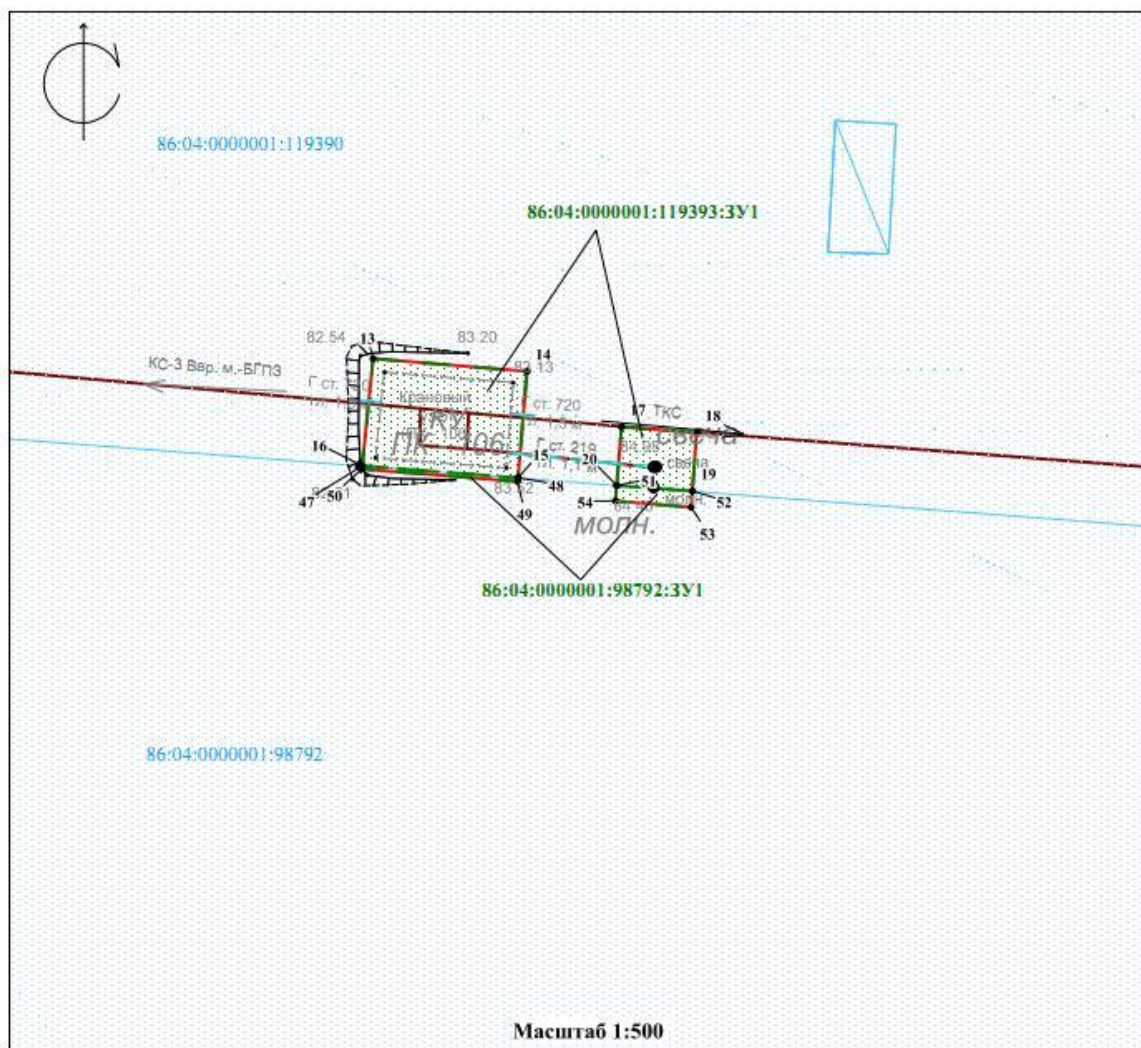
## 2.Чертежи межевания территории






УСЛОВНЫЕ ОБОЗНАЧЕНИЯ	
	• Границы образуемых земельных участков/ частей земельных участков
	• Границы земельных участков, поставленных на государственный кадастровый учёт
	• Границы существующих элементов планировочной структуры.
86:04:0000001:95298	• Номер земельного участка, поставленного на ТКУ
86:04:0000001:98792:3У1	• Номер образуемого земельного участка
•	• Характерная точка границы земельного участка/ части земельного участка



УСЛОВНЫЕ ОБОЗНАЧЕНИЯ	
	• Граница образуемых земельных участков/ частей земельных участков
	• Границы земельных участков, поставленных на государственный кадастровый учет
	• Границы существующих элементов планировочной структуры.
86:04:0000001:95298 • Номер земельного участка, поставленного на ГКУ	
86:04:0000001:98792:3У1 • Номер образуемого земельного участка	
	• Характерная точка границы земельного участка/ части земельного участка



УСЛОВНЫЕ ОБОЗНАЧЕНИЯ	
	• Граница образуемых земельных участков/ частей земельных участков
	• Границы земельных участков, поставленных на государственный кадастровый учёт
	• Границы существующих элементов планировочной структуры.
86:04:0000001:95298	• Номер земельного участка, поставленного на ГКУ
86:04:0000001:98792:3У1	• Номер образуемого земельного участка
•	• Характерная точка границы земельного участка/ части земельного участка





## Каталог координат образуемых земельных участков

№	Координаты	
	X	Y
86:04:0000001:119393:3У1		
1	1022641.00	4464736.84
2	1022639.87	4464742.56
3	1022637.33	4464742.04
4	1022637.78	4464736.14
1	1022641.00	4464736.84
5	1022622.87	4464975.60
6	1022622.13	4464981.44
7	1022619.01	4464981.05
8	1022619.47	4464975.09
5	1022622.87	4464975.60
9	1022631.82	4464984.06
10	1022629.43	4465012.92
11	1022616.65	4465011.86
12	1022618.88	4464982.75
9	1022631.82	4464984.06
13	1022566.2	4465782.35
14	1022565.17	4465794.63
15	1022556.69	4465793.92
16	1022557.64	4465781.49
13	1022566.2	4465782.35
17	1022560.76	4465802.18
18	1022560.29	4465808.16
19	1022555.63	4465807.81

20	1022556.09	4465801.79
17	1022560.76	4465802.18
21	1022649.91	4464716.22
22	1022649.90	4464716.26
23	1022642.52	4464714.67
24	1022641.01	4464714.57
25	1022641.07	4464714.29
21	1022649.91	4464716.22
26	1022648.99	4464720.56
27	1022646.90	4464730.39
28	1022638.36	4464728.63
29	1022638.58	4464725.71
30	1022640.07	4464718.91
31	1022641.92	4464719.02
26	1022648.99	4464720.56
86:04:0000001:98792:3У1		
32	1022638.58	4464725.72
33	1022638.36	4464728.63
34	1022637.97	4464728.55
32	1022638.58	4464725.72
35	1022637.78	4464736.14
36	1022637.33	4464742.04
37	1022634.11	4464741.39
38	1022635.33	4464735.60
35	1022637.78	4464736.14
39	1022619.47	4464975.09
40	1022619.01	4464981.05

41	1022616.24	4464980.69
42	1022617.06	4464974.73
39	1022619.47	4464975.09
43	1022618.88	4464982.75
44	1022616.65	4465011.86
45	1022614.54	4465011.69
46	1022616.88	4464982.55
43	1022618.88	4464982.75
47	1022557.64	4465781.49
48	1022556.69	4465793.92
49	1022556.39	4465793.89
50	1022557.38	4465781.46
47	1022557.64	4465781.49
51	1022556.09	4465801.79
52	1022555.63	4465807.81
53	1022554.34	4465807.71
54	1022554.85	4465801.69
51	1022556.09	4465801.79
86:04:0000001:98792:3У1		
55	1024635.76	4474825.49
56	1024625.49	4474855.95
57	1024626.43	4474856.43
58	1024624.60	4474861.91
59	1024619.16	4474859.94
60	1024620.98	4474854.28
61	1024611.73	4474850.84
62	1024621.84	4474820.43
55	1024635.76	4474825.49